

Naše značka: SPU 136506/2020  
Spisová značka: 2RP14678/2015-525203/02

Vyřizuje.: Ing. Roman Hák  
Tel.: 727956372  
ID DS: z49per3  
E-mail: r.hak@spucr.cz

Datum: 24. 4. 2020

SPU 136506/2020



000558334020

## VEŘEJNÁ VYHLÁŠKA

### Oznámení o rozšíření obvodu komplexních pozemkových úprav v katastrálním území Vlčnov do části katastrálních území Hluk, Nivnice, Slavkov u Uherského Brodu a Veletiny


Státní pozemkový úřad, Krajský pozemkový úřad pro Zlínský kraj, Pobočka Uherské Hradiště (dále jen „pobočka“) jako věcně a místně příslušný správní orgán podle zákona č. 503/2012 Sb., o Státním pozemkovém úřadu a o změně některých souvisejících zákonů, a podle § 19 zákona č. 139/2002 Sb., o pozemkových úpravách a pozemkových úřadech a o změně zákona č. 229/1991 Sb., o úpravě vlastnických vztahů k půdě a jinému zemědělskému majetku, ve znění pozdějších předpisů (dále jen „zákon“)

#### oznamuje

v souladu s ustanovením § 3 odst. 2 zákona rozšíření obvodu komplexních pozemkových úprav v katastrálním území Vlčnov do části katastrálních území Hluk, Nivnice, Slavkov u Uherského Brodu a Veletiny.

Řízení o komplexních pozemkových úpravách v katastrálním území Vlčnov pobočka zahájila dne 13. 8. 2015 veřejnou vyhláškou č. j. SPU 390516/2015. Toto oznámení se v návaznosti na ustanovení § 6 odst. 5 zákona vyvěšuje po dobu 15 dnů na úřední desce pobočky a na úřední desce obecních/městských úřadů, kterých se rozšíření obvodu komplexních pozemkových úprav týká.

Důvodem rozšíření obvodu pozemkových úprav je potřeba řešení vlastnických vztahů vzniklých na základě historických změn průběhu katastrální hranice v dotčeném území.

  
Dagmar Baumrukrová  
vedoucí Pobočky Uherské Hradiště  
Státní pozemkový úřad




#### Příloha:


1. Grafické vyjádření rozšíření obvodu pozemkových úprav



Rozšíření do k. ú. Hluk (žlutě)



Rozšíření do k. ú. Nivnice (žlutě)



Rozšíření do k. ú. Slavkov u Uh. Brodu (žlutě)



Rozšíření do k. ú. Veletiny (žlutě)

